

Gesamtrevision Nutzungsplanung Siedlung und Kulturland

Natur- und Landschaftsinventar

März 2019, mit Nachtrag Januar 2026



5600 Lenzburg
Sägestrasse 6a
Tel. 058 / 733 33 44



6280 Hochdorf
Bellevuestr. 27

5734 Reinach
Marktplatz 2

5703 Seon
Oberdorfstr. 11

5034 Suhr
Tramstr. 11

4800 Zofingen
Forstackerstr. 2b

Flury Planer + Ingenieure AG
Dipl. Kult. Ing. ETH/SIA
Planer, Pat. Ingenieur Geometer
www.fluryag.ch info@fluryag.ch

Januar 2026

Niederlenz_Natur- und Landschaftsinventar.docx/mst

Impressum

Auftraggeber	Gemeinderat Niederlenz
Auftragnehmer	Flury Planer + Ingenieure AG
Projekt	Gesamtrevision Nutzungsplanung Siedlung u. Kulturland, Niederlenz
Projekt-Nummer	08.5702.002
Bearbeitung	Angela Hiller, Projektleiterin, Bereichsleiterin Raumplanung Melanie Stucki, Stv. Projektleiterin

In Zusammenarbeit mit der Landschaftskommission



Gemeinde Niederlenz
Natur- und Landschaftsinventar

Obj.-Nr.
1.01

Objektart:	Einzelbaum	Flurnamen:
Bedeutung:	Lokal	Länzert
Eigentümer:	Schützenverein Chestenberg, Niederlenz	Parz.-Nr.: 945
Schutzziel:	Erhaltung und Ersatz bei Abgang	Schutzempfehlung: Beibehalt in BZKLP

Beschreibung: Linde beim alten Schützenhaus, markante Stellung auf dem Vorplatz zum Schiessstand

Pflegemassnahmen:

Bemerkungen:

Datum Foto:	30. April 2018	Inventarisiert:	Oktober 1987
		Überarbeitet:	März 2019





Gemeinde Niederlenz
Natur- und Landschaftsinventar

Obj.-Nr.
1.02

Objektart: Einzelbaum

Bedeutung: Lokal

Flurnamen:

Unteres Länzertfeld

Eigentümer: Wyser Peter, Niederlenz

Parz.-Nr.:

1084

Schutzziel: Erhaltung und Ersatz bei Abgang

Schutzempfehlung:

Aufnahme in BZKLP

Beschreibung: Markanter Nussbaum am Stäpflweg

Pflegemassnahmen:

Bemerkungen:

Datum Foto: 30. April 2018

Inventarisiert:

März 2019

Überarbeitet:





Gemeinde Niederlenz
Natur- und Landschaftsinventar

Obj.-Nr.
1.03

Objektart: Einzelbaum

Bedeutung: Lokal

Flurnamen:

Bölly

Eigentümer: Fehlmann Philipp und Bluette,
Niederlenz

Parz.-Nr.:

1587

Schutzziel: Erhaltung und Ersatz bei Abgang

Schutzempfehlung:

Keine

Beschreibung: Stattlicher Nussbaum in markanter Hanglage, wichtig für die
Durchgrünung des Siedlungsgebietes

Pflegemassnahmen:

Bemerkungen:

Datum Foto: 30. April 2018

Inventarisiert: Oktober 1987

Überarbeitet: März 2019





Gemeinde Niederlenz
Natur- und Landschaftsinventar

Obj.-Nr.
1.04

Objektart:	Einzelbaum	Flurnamen:
Bedeutung:	Lokal	Bölle
Eigentümer:	Bürgi Willi und Josefina, Niederlenz	Parz.-Nr.:
		2000
Schutzziel:	Erhaltung und Ersatz bei Abgang	Schutzempfehlung:
		Beibehalt in BZKLP

Beschreibung: Blutbuche am Tannenweg

Pflegemassnahmen:

Bemerkungen:

Datum Foto:	30. April 2018	Inventarisiert:	März 2019
		Überarbeitet:	





Gemeinde Niederlenz
Natur- und Landschaftsinventar

Obj.-Nr.
1.05

Objektart: Einzelbaum

Bedeutung: Lokal

Flurnamen:

Lochacher

Eigentümer: Gloor Martin Alfred, Niederlenz

Parz.-Nr.:

583

Schutzziel: Erhaltung und Ersatz bei Abgang

Schutzempfehlung:

Beibehalt in BZKLP

Beschreibung: Markanter Einzelbaum am Lochackerweg

Pflegemassnahmen:

Bemerkungen:

Datum Foto: 30. April 2018

Inventarisiert:

März 2019

Überarbeitet:





Gemeinde Niederlenz
Natur- und Landschaftsinventar

Obj.-Nr.
1.06

Objektart: Einzelbaum

Bedeutung: Lokal

Flurnamen:

Eichi

Eigentümer: Zobrist Ursula, Niederlenz

Parz.-Nr.:

1789

Schutzziel: Erhaltung soweit möglich

Schutzempfehlung:

Keine

Beschreibung: Markanter Kirschbaum am Ende des Eichiweges

Pflegemassnahmen: Integration in allfällige Überbauung

Bemerkungen:

Datum Foto: 30. April 2018

Inventarisiert:

März 2019

Überarbeitet:





Gemeinde Niederlenz
Natur- und Landschaftsinventar

Obj.-Nr.
1.07

Objektart:	Einzelbaum	Flurnamen:
Bedeutung:	Lokal	Lochacher
Eigentümer:	Schulthess Ronald Urs, Niederlenz	Parz.-Nr.: 589
Schutzziel:	Erhaltung und Ersatz bei Abgang	Schutzempfehlung: Beibehalt in BZKLP

Beschreibung: Markanter Nussbaum am Lenzhardweg

Pflegemassnahmen:

Bemerkungen:

Datum Foto:	30. April 2018	Inventarisiert:	März 2019
		Überarbeitet:	





Gemeinde Niederlenz
Natur- und Landschaftsinventar

Obj.-Nr.
1.08

Objektart:	Einzelbaum	Flurnamen:
Bedeutung:	Lokal	Breiti
Eigentümer:	Wohnbaugenossenschaft Lenzburg, Lenzburg	Parz.-Nr.: 447
Schutzziel:	Erhaltung und Ersatz bei Abgang	Schutzempfehlung: Keine

Beschreibung: Junger Nussbaum am östlichen Fusse des Böllihügels, zuammen mit den weiteren Bäumen bedeutungsvoll für das Kleinklima der Überbauung

Pflegemassnahmen:

Bemerkungen:

Datum Foto:	30. April 2018	Inventarisiert:	Oktober 1987
		Überarbeitet:	März 2019





Gemeinde Niederlenz
Natur- und Landschaftsinventar

Obj.-Nr.
1.09

Objektart: Einzelbaum

Bedeutung: Lokal

Flurnamen:

Oberdorf

Eigentümer: Kull Gilbert, Niederlenz

Parz.-Nr.:

590

Schutzziel: Erhaltung und Ersatz bei Abgang

Schutzempfehlung:

Keine

Beschreibung: Markanter Walnussbaum neben Bauernhaus, wertvoll für Vögel, ortsbildprägend

Pflegemassnahmen:

Bemerkungen:

Datum Foto: 30. April 2018

Inventarisiert: Oktober 1987

Überarbeitet: März 2019





Gemeinde Niederlenz
Natur- und Landschaftsinventar

Obj.-Nr.
1.10

Objektart: Einzelbaum

Bedeutung: Lokal

Flurnamen:

Oberdorf

Eigentümer: Wyser Peter, Niederlenz

Parz.-Nr.:

84

Schutzziel: Erhaltung und Ersatz bei Abgang

Schutzempfehlung:

Keine

Beschreibung: Nussbaum auf dem Areal Wyser an der Grienstrasse

Pflegemassnahmen:

Bemerkungen:

Datum Foto: 30. April 2018

Inventarisiert:

März 2019

Überarbeitet:





Gemeinde Niederlenz
Natur- und Landschaftsinventar

Obj.-Nr.
1.11

Objektart: Einzelbaum

Bedeutung: Lokal

Flurnamen:

Am Chileweg

Eigentümer: Mitac-Immobilien AG, Lenzburg

Parz.-Nr.:

40

Schutzziel: Erhaltung und Ersatz bei Abgang

Schutzempfehlung:

Beibehalt in BZKLP

Beschreibung: Zwei markante Einzelbäume an der Ecke Staufbergstrasse,
Tulpenweg

Pflegemassnahmen:

Bemerkungen:

Datum Foto: 30. April 2018

Inventarisiert:

März 2019

Überarbeitet:





Gemeinde Niederlenz
Natur- und Landschaftsinventar

Obj.-Nr.
1.12

Objektart: Einzelbaum

Bedeutung: Lokal

Flurnamen:

Unterdorf

Eigentümer: Stawo Immobilien AG, Baden

Parz.-Nr.:

178

Schutzziel: Erhaltung und Ersatz bei Abgang

Schutzempfehlung:

Aufnahme in BZKLP

Beschreibung: Schön gewachsener Jungbaum an der Wildeggerstrasse

Pflegemassnahmen:

Bemerkungen:

Datum Foto: 25. Juni 2018

Inventarisiert:

März 2019

Überarbeitet:





Gemeinde Niederlenz
Natur- und Landschaftsinventar

Obj.-Nr.
1.13

Objektart: Einzelbaum

Bedeutung: Lokal

Flurnamen:

Unterdorf

Eigentümer: Stawo Immobilien AG, Baden

Parz.-Nr.:

178

Schutzziel: Erhaltung und Ersatz bei Abgang

Schutzempfehlung:

Aufnahme in BZKLP

Beschreibung: Schön gewachsener Jungbaum an der Wildeggerstrasse

Pflegemassnahmen:

Bemerkungen:

Datum Foto: 25. Juni 2018

Inventarisiert:

März 2019

Überarbeitet:





Gemeinde Niederlenz
Natur- und Landschaftsinventar

Obj.-Nr.
1.14

Objektart:	Einzelbaum	Flurnamen:
Bedeutung:	Lokal	Schürz
Eigentümer:	Einwohnergemeinde, Niederlenz	Parz.-Nr.:
		175
Schutzziel:	Erhaltung und Ersatz bei Abgang	Schutzempfehlung:
		Beibehalt in BZKLP

Beschreibung: Schön gewachener Jungbaum an der Abzweigung Wildeggerstrasse / Schürz

Pflegemassnahmen:

Bemerkungen: Baum stark zurückgeschnitten

Datum Foto:	07. Mai 2018	Inventarisiert:	März 2019
		Überarbeitet:	





Gemeinde Niederlenz
Natur- und Landschaftsinventar

Obj.-Nr.
1.15

Objektart: Einzelbaum

Bedeutung: Lokal

Flurnamen:

Unterdorf

Eigentümer: Stawo Immobilien AG, Baden

Parz.-Nr.:

178

Schutzziel: Erhaltung und Ersatz bei Abgang

Schutzempfehlung:

Aufnahme in BZKLP

Beschreibung: Schön gewachsener Jungbaum an der Wildeggerstrasse

Pflegemassnahmen:

Bemerkungen:

Datum Foto: 25. Juni 2018

Inventarisiert:

März 2019

Überarbeitet:





Gemeinde Niederlenz
Natur- und Landschaftsinventar

Obj.-Nr.
1.16

Objektart: Einzelbaum

Bedeutung: Lokal

Flurnamen:

Schürz

Eigentümer: Rusterholz AG, Niederlenz

Parz.-Nr.:

219

Schutzziel: Erhaltung und Ersatz bei Abgang

Schutzempfehlung:

Keine

Beschreibung: Markanter Nussbaum

Pflegemassnahmen:

Bemerkungen:

Datum Foto: 07. Mai 2018

Inventarisiert:

März 2019

Überarbeitet:





Gemeinde Niederlenz
Natur- und Landschaftsinventar

Obj.-Nr.
1.17

Objektart: Einzelbaum

Bedeutung: Lokal

Flurnamen:

Schürz

Eigentümer: Einwohnergemeinde, Niederlenz

Parz.-Nr.:

1150

Schutzziel: Erhaltung und Ersatz bei Abgang

Schutzempfehlung:

Beibehalt in BZKLP

Beschreibung: Kastanienbaum an der Ecke Schürz / Alte Wildeggerstrasse

Pflegemassnahmen:

Bemerkungen: Baum in einem schlechten Zustand, stirbt evtl. ab

Datum Foto: 07. Mai 2018

Inventarisiert: März 2019

Überarbeitet:





Gemeinde Niederlenz
Natur- und Landschaftsinventar

Obj.-Nr.
1.18

Objektart: Einzelbaum

Bedeutung: Lokal

Flurnamen:

Mitteldorf

Eigentümer: Aerschmann Scognamiglio Franco und
Scognamiglio Sibilla, Niederlenz

Parz.-Nr.:
1252

Schutzziel: Erhaltung und Ersatz bei Abgang

Schutzempfehlung:

Keine

Beschreibung: Markanter Einzelbaum

Pflegemassnahmen:

Bemerkungen:

Datum Foto: 06. Mai 2018

Inventarisiert: März 2019

Überarbeitet:





Gemeinde Niederlenz
Natur- und Landschaftsinventar

Obj.-Nr.
1.19

Objektart: Einzelbaum

Bedeutung: Lokal

Flurnamen:

Mitteldorf

Eigentümer: Einwohnergemeinde, Niederlenz

Parz.-Nr.:

1471

Schutzziel: Erhaltung und Ersatz bei Abgang

Schutzempfehlung:

Beibehalt in BZKLP

Beschreibung: Sommerlinde auf dem Dorfplatz, Bedeutung durch die Stellung und benachbarte Bauten

Pflegemassnahmen:

Bemerkungen:

Datum Foto: 16. Mai 2018

Inventarisiert: Oktober 1987

Überarbeitet: März 2019





Gemeinde Niederlenz
Natur- und Landschaftsinventar

Obj.-Nr.
1.20

Objektart: Einzelbaum

Bedeutung: Lokal

Flurnamen:

Mitteldorf

Eigentümer: Staat Aargau

Parz.-Nr.:

1

Schutzziel: Erhaltung und Ersatz bei Abgang

Schutzempfehlung:

Aufnahme in BZKLP

Beschreibung: Schön gewachsener Jungbaum an der Hauptstrasse

Pflegemassnahmen:

Bemerkungen:

Datum Foto: 25. Juni 2018

Inventarisiert:

März 2019

Überarbeitet:





Gemeinde Niederlenz
Natur- und Landschaftsinventar

Obj.-Nr.
1.21

Objektart: Einzelbaum

Bedeutung: Lokal

Flurnamen:

Mitteldorf

Eigentümer: Zobrist Heinrich, Niederlenz

Parz.-Nr.:

1431

Schutzziel: Erhaltung und Ersatz bei Abgang

Schutzempfehlung:

Keine

Beschreibung: Grösserer Nussbaum

Pflegemassnahmen:

Bemerkungen: Nachtrag Januar 2026: Nicht mehr bestehend.
Baum wurde aus Sicherheitsgründen im April 2025 gefällt.

Datum Foto: 07. Mai 2018

Inventarisiert: März 2019

Überarbeitet:





Gemeinde Niederlenz
Natur- und Landschaftsinventar

Obj.-Nr.
1.22

Objektart: Einzelbaum

Bedeutung: Lokal

Flurnamen:

Oberer Steinler

Eigentümer: Müller Raymonde, Niederlenz

Parz.-Nr.:

825

Schutzziel: Erhaltung und Ersatz bei Abgang

Schutzempfehlung:

Keine

Beschreibung: Sehr hoher alleinstehender Silberahorn in einem Vorgarten am Gartenweg, Ahorn ragt weit sichtbar über die Dächer der Wohnsiedlung und ist daher für das Ortsbild bedeutend

Pflegemassnahmen:

Bemerkungen:

Datum Foto: 06. Mai 2018

Inventarisiert: Oktober 1987

Überarbeitet: März 2019





Gemeinde Niederlenz
Natur- und Landschaftsinventar

Obj.-Nr.
1.23

Objektart: Einzelbaum

Bedeutung: Lokal

Flurnamen:

Altfeld

Eigentümer: Ammann-Schmid Brigitte, Niederlenz;
Schmid Beat Willi, Niederlenz

Parz.-Nr.:
1121

Schutzziel: Erhaltung und Ersatz bei Abgang

Schutzempfehlung:

Beibehalt in BZKLP

Beschreibung: Schöner markanter Einzelbaum am Altfeldweg an der Weggabelung zum Hermenegge

Pflegemassnahmen:

Bemerkungen:

Datum Foto: 06. Mai 2018

Inventarisiert: März 2019

Überarbeitet:





Gemeinde Niederlenz
Natur- und Landschaftsinventar

Obj.-Nr.
1.24

Objektart: Einzelbaum

Bedeutung: Lokal

Flurnamen:

Altfeld

Eigentümer: Ref. Kirchgemeinde, Niederlenz

Parz.-Nr.:

884

Schutzziel: Erhaltung und Ersatz bei Abgang

Schutzempfehlung:

Beibehalt in BZKLP

Beschreibung: Sehr mächtige Linde in exponierter Stellung vor der Kirche

Pflegemassnahmen:

Bemerkungen:

Datum Foto: 06. Mai 2018

Inventarisiert: Oktober 1987

Überarbeitet: März 2019





Gemeinde Niederlenz
Natur- und Landschaftsinventar

Obj.-Nr.
1.25

Objektart: Einzelbaum

Bedeutung: Lokal

Flurnamen:

Altfeld

Eigentümer: Ref. Kirchgemeinde, Niederlenz

Parz.-Nr.:

884

Schutzziel: Erhaltung und Ersatz bei Abgang

Schutzempfehlung:

Beibehalt in BZKLP

Beschreibung: Markanter Einzelbaum vor dem Pfarrhaus

Pflegemassnahmen:

Bemerkungen:

Datum Foto: 06. Mai 2018

Inventarisiert: März 2019

Überarbeitet:





Gemeinde Niederlenz
Natur- und Landschaftsinventar

Obj.-Nr.
1.26

Objektart: Einzelbaum

Bedeutung: Lokal

Flurnamen:

Altfeld

Eigentümer: Strebel Ralph, Niederlenz

Parz.-Nr.:

915

Schutzziel: Erhaltung und Ersatz bei Abgang

Schutzempfehlung:

Keine

Beschreibung: Mächtiger Nussbaum

Pflegemassnahmen:

Bemerkungen:

Datum Foto: 06. Mai 2018

Inventarisiert:

März 2019

Überarbeitet:





Gemeinde Niederlenz
Natur- und Landschaftsinventar

Obj.-Nr.
1.27

Objektart: Einzelbaum

Bedeutung: Lokal

Flurnamen:

Schweizi

Eigentümer: Einwohnergemeinde, Niederlenz

Parz.-Nr.:

1109

Schutzziel: Erhaltung und Ersatz bei Abgang

Schutzempfehlung:

Beibehalt in BZKLP

Beschreibung: Markanter Einzelbaum an der Weggabelung Rebengässli / Bollweg

Pflegemassnahmen:

Bemerkungen:

Datum Foto: 06. Mai 2018

Inventarisiert: März 2019

Überarbeitet:





Gemeinde Niederlenz
Natur- und Landschaftsinventar

Obj.-Nr.
1.28

Objektart: Einzelbaum

Bedeutung: Lokal

Flurnamen:

Altfeld

Eigentümer: Div. Stockwerkeigentümer

Parz.-Nr.:

1112

Schutzziel: Erhaltung und Ersatz bei Abgang

Schutzempfehlung:

Beibehalt in BZKLP

Beschreibung: Nussbaum

Pflegemassnahmen:

Bemerkungen:

Datum Foto: 06. Mai 2018

Inventarisiert: Oktober 1987

Überarbeitet: März 2019





Gemeinde Niederlenz
Natur- und Landschaftsinventar

Obj.-Nr.
1.29

Objektart: Einzelbaum

Bedeutung: Lokal

Flurnamen:

Schweizi

Eigentümer: Häsler André, Niederlenz

Parz.-Nr.:

1023

Schutzziel: Erhaltung und Ersatz bei Abgang

Schutzempfehlung:

Beibehalt in BZKLP

Beschreibung: Kirschbaum bei der alten Abdankungshalle, der die Scheuneneinfahrt markiert; wichtiges Landschaftselement in sonst stark ausgeräumter Ebene

Pflegemassnahmen:

Bemerkungen: Nach Möglichkeit Wiederpflanzung des früheren zweiten Baumes, ergänzt von Sträuchern (z.B. Holunder)

Datum Foto: 06. Mai 2018

Inventarisiert: Oktober 1987


Überarbeitet: März 2019





Gemeinde Niederlenz
Natur- und Landschaftsinventar

Obj.-Nr.
2.01

Objektart:	Baumgruppe	Flurnamen:	
Bedeutung:	Lokal	Flurnamen:	Länzert
Eigentümer:	Ortsbürgergemeinde, Niederlenz	Parz.-Nr.:	666
Schutzziel:	Erhaltung des Lesesteinhaufens mit Bäumen und Sträuchern, Ersatz bei Abgang markanter Bäume	Schutzempfehlung:	Beibehalt in BZKLP
Beschreibung:	Baumgruppe auf Schutthügel (alter Lesesteinhaufen); vorwiegend Ahorn, daneben Nussbaum, Esche und div. Sträucher; markante Erscheinung in sonst weitgehend baumloser Ebene		
Pflegemassnahmen:			
Bemerkungen:	Lage unter Stromleitung für Bäume problematisch		
Datum Foto:	30. April 2018	Inventarisiert:	Oktober 1987
		Überarbeitet:	März 2019
			



Gemeinde Niederlenz
Natur- und Landschaftsinventar

Obj.-Nr.
2.02

Objektart: Baumgruppe

Bedeutung: Lokal

Flurnamen:

Hornizopf

Eigentümer: Feissli Helen, Wildegg

Parz.-Nr.:

245

Schutzziel: Erhaltung und Ersatz beim Abgang
markanter Bäume

Schutzempfehlung:

Beibehalt in BZKLP

Beschreibung: Schöner Baumbestand in Parkanlage, verschiedene Arten

Pflegemassnahmen: Fachgerechte Pflege

Bemerkungen:

Datum Foto: 08. Mai 2018

Inventarisiert: Oktober 1987

Überarbeitet: März 2019





Gemeinde Niederlenz
Natur- und Landschaftsinventar

Obj.-Nr.
2.03

Objektart:	Baumgruppe	Flurnamen:	
Bedeutung:	Lokal	Flurnamen:	Unteres Länzerfeld
Eigentümer:	Keller Peter, Niederlenz	Parz.-Nr.:	1082
Schutzziel:	Erhaltung und Ersatz bei Abgang	Schutzempfehlung:	Beibehalt in BZKLP
Beschreibung:	Alter Birnbaum und Holder bei Schopf am Hummelweg; besonders wichtig für Landschaftsbild und Vogelwelt, da einzige Bäume in weitem Umkreis		
Pflegemassnahmen:			
Bemerkungen:	Ergänzende Baumneupflanzungen entlang des Hummelwegs wünschenswert		
Datum Foto:	30. April 2018	Inventarisiert:	Oktober 1987
		Überarbeitet:	März 2019
			



Gemeinde Niederlenz
Natur- und Landschaftsinventar

Obj.-Nr.
2.04

Objektart: Baumgruppe

Bedeutung: Lokal

Flurnamen:

Oberes Länzertfeld

Eigentümer: Villard Erika, Schafisheim; Zemp Margrit, Buttwil

Parz.-Nr.:

491

Schutzziel: Erhaltung und Ersatz bei Abgang

Schutzempfehlung:

Keine

Beschreibung: Markante Bäume am Siedlungsrand

Pflegemassnahmen:

Bemerkungen:

Datum Foto: 30. April 2018

Inventarisiert:

März 2019

Überarbeitet:





Gemeinde Niederlenz
Natur- und Landschaftsinventar

Obj.-Nr.
2.05

Objektart: Baumgruppe

Bedeutung: Lokal

Flurnamen:

Unteres Länzertfeld

Eigentümer: Wülser Stephan, Lenzburg

Parz.-Nr.:

1087

Schutzziel: Erhaltung und Ersatz bei Abgang

Schutzempfehlung:

Aufnahme in BZKLP

Beschreibung: Markante Bäume am Siedlungsrand

Pflegemassnahmen:

Bemerkungen:

Datum Foto: 30. April 2018

Inventarisiert:

März 2019

Überarbeitet:





Gemeinde Niederlenz
Natur- und Landschaftsinventar

Obj.-Nr.
2.06

Objektart: Baumgruppe

Bedeutung: Lokal

Flurnamen:

Bölly

Eigentümer: Bürgi Willi, Niederlenz

Parz.-Nr.:

537

Schutzziel: Erhaltung und Ersatz bei Abgang

Schutzempfehlung:

Keine

Beschreibung: Baumgruppe

Pflegemassnahmen:

Bemerkungen:

Datum Foto: 30. April 2018

Inventarisiert:

März 2019

Überarbeitet:





Gemeinde Niederlenz
Natur- und Landschaftsinventar

Obj.-Nr.
2.07

Objektart:	Baumgruppe	Flurnamen:
Bedeutung:	Lokal	Bölly
Eigentümer:	Siegrist Corinne, Niederlenz; Pertusini Daniel, Niederlenz	Parz.-Nr.: 532
Schutzziel:	Erhaltung und Ersatz bei Abgang	Schutzempfehlung: Keine

Beschreibung: Baumgruppe

Pflegemassnahmen:

Bemerkungen:

Datum Foto:	30. April 2018	Inventarisiert:	März 2019
		Überarbeitet:	





Gemeinde Niederlenz
Natur- und Landschaftsinventar

Obj.-Nr.
2.08

Objektart: Baumgruppe

Bedeutung: Lokal

Flurnamen:

Bölly

Eigentümer: Wagner Gertrud Kreszentia, Niederlenz;
Erbengemeinschaft Rudolf Wagner

Parz.-Nr.:
525, 1327

Schutzziel: Erhaltung soweit möglich

Schutzempfehlung:

Keine

Beschreibung: Lockerer gut erhaltener Bestand an Kirsch- und Obstbäumen am
östlichen Böllihügel, prägend für das Siedlungsbild

Pflegemassnahmen: Integration in allfällige Überbauung

Bemerkungen:

Datum Foto: 30. April 2018

Inventarisiert: Oktober 1987

Überarbeitet: März 2019





Gemeinde Niederlenz
Natur- und Landschaftsinventar

Obj.-Nr.
2.09

Objektart: Baumgruppe

Bedeutung: Lokal

Flurnamen:

Oberes Länzertfeld

Eigentümer: Keller Peter, Niederlenz

Parz.-Nr.:

462

Schutzziel: Erhaltung soweit möglich

Schutzempfehlung:

Keine

Beschreibung: Reste des Obstgartens

Pflegemassnahmen: Integration in allfällige Überbauung

Bemerkungen:

Datum Foto: 30. April 2018

Inventarisiert:

Oktober 1987

Überarbeitet:

März 2019





Gemeinde Niederlenz
Natur- und Landschaftsinventar

Obj.-Nr.
2.10

Objektart:	Baumgruppe	Flurnamen:
Bedeutung:	Lokal	Stäpfliacher
Eigentümer:	Erbengemeinschaft Wildi Josef	Parz.-Nr.:
		1076
Schutzziel:	Erhaltung und Ersatz bei Abgang	Schutzempfehlung:
		Keine

Beschreibung: Schön gewachsene Nussbäume am Siedlungsrand, wichtig für Landschaftsbild und Vögel

Pflegemassnahmen:

Bemerkungen:

Datum Foto:	30. April 2018	Inventarisiert:	Oktober 1987
		Überarbeitet:	März 2019





Gemeinde Niederlenz
Natur- und Landschaftsinventar

Obj.-Nr.
2.11

Objektart: Baumgruppe

Bedeutung: Lokal

Flurnamen:

Am Chileweg

Eigentümer: Salzmann Marco, Niederlenz

Parz.-Nr.:

673

Schutzziel: Erhaltung und Ersatz bei Abgang

Schutzempfehlung:

Keine

Beschreibung: Bestand an Obstbäumen, wertvoll für Vögel und Wirbellose, prägt den Siedlungsraum

Pflegemassnahmen:

Bemerkungen:

Datum Foto: 30. April 2018

Inventarisiert:

März 2019

Überarbeitet:





Gemeinde Niederlenz
Natur- und Landschaftsinventar

Obj.-Nr.
2.12

Objektart:	Baumgruppe	Flurnamen:
Bedeutung:	Lokal	Am Chileweg
Eigentümer:	Gloor Ernst, Niederlenz	Parz.-Nr.:
		432
Schutzziel:	Erhaltung und Ersatz bei Abgang	Schutzempfehlung:
		Keine

Beschreibung: Grösserer Kirschbaum und unterschiedlich alte Obstbäume um älteres Haus, sehr wertvoll für Vögel und Wirbellose, prägt den Siedlungsraum

Pflegemassnahmen:

Bemerkungen:

Datum Foto:	30. April 2018	Inventarisiert:	Oktober 1987
		Überarbeitet:	März 2019





Gemeinde Niederlenz
Natur- und Landschaftsinventar

Obj.-Nr.
2.13

Objektart: Baumgruppe

Bedeutung: Lokal

Flurnamen:

Breiti

Eigentümer: Einwohnergemeinde, Niederlenz

Parz.-Nr.:

446

Schutzziel: Erhaltung und Ersatz bei Abgang

Schutzempfehlung:

Keine

Beschreibung: Baumbestand beim Kindergarten Breite

Pflegemassnahmen:

Bemerkungen:

Datum Foto: 30. April 2018

Inventarisiert:

März 2019

Überarbeitet:





Gemeinde Niederlenz
Natur- und Landschaftsinventar

Obj.-Nr.
2.14

Objektart: Baumgruppe

Bedeutung: Lokal

Flurnamen:

Oberdorf

Eigentümer: Keller Peter, Niederlenz

Parz.-Nr.:

50

Schutzziel: Erhaltung und Ersatz bei Abgang

Schutzempfehlung:

Keine

Beschreibung: Markanter Nussbaum und mächtige Eibe auf dem Areal Keller

Pflegemassnahmen:

Bemerkungen:

Datum Foto: 30. April 2018

Inventarisiert:

März 2019

Überarbeitet:





Gemeinde Niederlenz
Natur- und Landschaftsinventar

Obj.-Nr.
2.15

Objektart: Baumgruppe

Bedeutung: Lokal

Flurnamen:

Unterer Steinler

Eigentümer: Haus Monika, Niederlenz

Parz.-Nr.:

1039

Schutzziel: Erhaltung soweit möglich

Schutzempfehlung:

Keine

Beschreibung: Reste des Obstbaumbestands auf noch unüberbauter Wiese an der Alten Wildeggerstrasse

Pflegemassnahmen: Integration in allfällige Überbauung

Bemerkungen:

Datum Foto: 07. Mai 2018

Inventarisiert: Oktober 1987

Überarbeitet: März 2019





Gemeinde Niederlenz
Natur- und Landschaftsinventar

Obj.-Nr.
2.16

Objektart:	Baumgruppe	Flurnamen:
Bedeutung:	Lokal	Unterer Steinler
Eigentümer:	Hauenstein Katharina, Niederlenz	Parz.-Nr.:
		1597
Schutzziel:	Erhaltung soweit möglich	Schutzempfehlung:
		Keine

Beschreibung: Reste des Baumbestands mit Walnuss-, Kirsch- und Obstbäumen bei ehemaligem Bauernhaus an der Alten Wildeggerstrasse, wertvoll für Vögel und Insekten

Pflegemassnahmen: Integration in allfällige Überbauung

Bemerkungen:

Datum Foto:	07. Mai 2018	Inventarisiert:	Oktober 1987
		Überarbeitet:	März 2019





Gemeinde Niederlenz
Natur- und Landschaftsinventar

Obj.-Nr.
2.17

Objektart: Baumgruppe

Bedeutung: Lokal

Flurnamen:

Mitteldorf

Eigentümer: Einwohnergemeinde, Niederlenz

Parz.-Nr.:

195

Schutzziel: Erhaltung und Ersatz bei Abgang

Schutzempfehlung:

Keine

Beschreibung: Baumgruppe auf der Ostseite des Ballenschopfs, optische Abschirmung der Lagerhalle

Pflegemassnahmen:

Bemerkungen:

Datum Foto: 30. April 2018

Inventarisiert: Oktober 1987

Überarbeitet: März 2019





Gemeinde Niederlenz
Natur- und Landschaftsinventar

Obj.-Nr.
2.18

Objektart:	Baumgruppe	Flurnamen:
Bedeutung:	Lokal	Mitteldorf
Eigentümer:	Ortsbürgermeinde, Niederlenz	Parz.-Nr.:
		69
Schutzziel:	Erhaltung und Ersatz bei Abgang	Schutzempfehlung:
		Beibehalt in BZKLP

Beschreibung: Baumgruppe auf dem Areal der Zentrumsüberbauung an der Mühlestrasse

Pflegemassnahmen:

Bemerkungen:

Datum Foto:	07. Mai 2018	Inventarisiert:	März 2019
		Überarbeitet:	





Gemeinde Niederlenz
Natur- und Landschaftsinventar

Obj.-Nr.
2.19

Objektart:	Baumgruppe	Flurnamen:	
Bedeutung:	Lokal	Flurnamen:	Rössligasse
Eigentümer:	Scheurer Jost Edith, Lenzburg	Parz.-Nr.:	137, 138
Schutzziel:	Erhaltung soweit wie möglich	Schutzempfehlung:	Keine
Beschreibung:	Reste des lockeren Obst- und Kirschbaumbestands mit unterschiedlich alten Bäumen, wertvoll für verschiedene Vogelarten, prägend für das Ortsbild		
Pflegemassnahmen:	Integration in allfällige Überbauung		
Bemerkungen:			
Datum Foto:	06. Mai 2018	Inventarisiert:	Oktober 1987
		Überarbeitet:	März 2019
			



Gemeinde Niederlenz
Natur- und Landschaftsinventar

Obj.-Nr.
2.20

Objektart:	Baumgruppe	Flurnamen:
Bedeutung:	Lokal	Fabrikquartier
Eigentümer:	SGF-Dachverband Schweizerischer Gemeinnütziger Frauen, Lenzburg	Parz.-Nr.: 117
Schutzziel:	Erhaltung und Ersatz beim Abgang markanter Bäume	Schutzempfehlung: Beibehalt in BZKLP

Beschreibung: Park der Gartenbauschule mit zum Teil exotischen Sträuchern und Bäumen, lehrgartenartig angeordnet, grössere Bäume wie Ahorn, Pappel und Blutbuchen, wichtig für das Siedlungs- und Strassenbild

Pflegemassnahmen:

Bemerkungen:

Datum Foto:	06. Mai 2018	Inventarisiert:	Oktober 1987
		Überarbeitet:	März 2019





Gemeinde Niederlenz
Natur- und Landschaftsinventar

Obj.-Nr.
2.21

Objektart:	Baumgruppe	Flurnamen:
Bedeutung:	Lokal	Oberer Steinler
Eigentümer:	J. Realini AG, Niederlenz	Parz.-Nr.: 2049
Schutzziel:	Erhaltung und Ersatz bei Abgang	Schutzempfehlung: Beibehalt in BZKLP

Beschreibung: Drei schön gewachsene Nussbäume am Siedlungsrand

Pflegemassnahmen:

Bemerkungen:

Datum Foto:	06. Mai 2018	Inventarisiert:	Oktober 1987
		Überarbeitet:	März 2019





Gemeinde Niederlenz
Natur- und Landschaftsinventar

Obj.-Nr.
2.22

Objektart:	Baumgruppe	Flurnamen:
Bedeutung:	Lokal	Engelmatt
Eigentümer:	Lanzberg Hildegard Anna, Niederlenz	Parz.-Nr.: 43
Schutzziel:	Erhaltung und Ersatz beim Abgang markanter Bäume	Schutzempfehlung: Beibehalt in BZKLP

Beschreibung: Baumbestand in Parkanlage auf der Südseite der Villa Vogt

Pflegemassnahmen:

Bemerkungen:

Datum Foto:	06. Mai 2018	Inventarisiert:	März 2019
		Überarbeitet:	





Gemeinde Niederlenz
Natur- und Landschaftsinventar

Obj.-Nr.
2.23

Objektart: Baumgruppe

Bedeutung: Lokal

Flurnamen:

Im Boden

Eigentümer: Möller Marc-Oliver und Diana,
Niederlenz

Parz.-Nr.:
933

Schutzziel: Erhaltung und Ersatz bei Abgang

Schutzempfehlung:

Keine

Beschreibung: Baumbestand in Parkanlage an der Alten Lenzburgerstrasse

Pflegemassnahmen:

Bemerkungen:

Datum Foto: 06. Mai 2018

Inventarisiert: März 2019

Überarbeitet:






Gemeinde Niederlenz
Natur- und Landschaftsinventar

Obj.-Nr.
2.24

Objektart:	Baumgruppe	Flurnamen:
Bedeutung:	Lokal	Im Boden
Eigentümer:	Div. Stockwerkeigentümer	Parz.-Nr.:
		9
Schutzziel:	Erhaltung und Ersatz beim Abgang markanter Bäume	Schutzempfehlung:
		Beibehalt in BZKLP

Beschreibung:	Lockere Baumgruppe in der Böschung mit vielen Jungbäumen, Unterhalt der Böschung als ökologische Fläche (Asthaufen, etc.), mit den weiteren Naturobjekten in der Umgebung wichtiges ökologisches Landschaftselement
Pflegemassnahmen:	
Bemerkungen:	

Datum Foto:	06. Mai 2018	Inventarisiert:	Oktober 1987
		Überarbeitet:	März 2019





Gemeinde Niederlenz
Natur- und Landschaftsinventar

Obj.-Nr.
2.25

Objektart:	Baumgruppe	Flurnamen:
Bedeutung:	Lokal	Im Boden
Eigentümer:	Warteck Invest AG, Basel	Parz.-Nr.:
		16
Schutzziel:	Erhaltung und Ersatz bei Abgang	Schutzempfehlung:
		Keine

Beschreibung: Baumgruppe mit Hagebuche, Föhre, Fichte entlang des Ahornwegs, wichtig für Siedlungsbild und Vögel

Pflegemassnahmen:

Bemerkungen:

Datum Foto:	06. Mai 2018	Inventarisiert:	Oktober 1987
		Überarbeitet:	März 2019





Gemeinde Niederlenz
Natur- und Landschaftsinventar

Obj.-Nr.
2.26

Objektart:	Baumgruppe	Flurnamen:	
Bedeutung:	Lokal	Flurnamen:	Schweizi
Eigentümer:	Ortsbürgergemeinde, Niederlenz; Schmid Marc Gustav, Niederlenz; Erbengemeinschaft Schmid Bruno Gustav	Parz.-Nr.:	406, 426, 2104
Schutzziel:	Erhaltung der einheimischen Gehölze und der Trockenstandorte	Schutzempfehlung:	Aufnahme in BZKLP
Beschreibung:	Baumbestand in steiler felsiger Böschung oberhalb des Rebengässli mit Eichen, Buchen, Eschen, Föhre und Jungfichten; krautfreie Böschungswiese mit Magerkeitszeigern; wichtig für Insekten; einziger Standort in der Gemeinde für mehrere Pflanzen trockener Standorte; einziger Aufschluss von Molassesandstein in der sonst eiszeitlich geprägten Gemeinde		
Pflegemassnahmen:	Mähen bzw. Ausholzen der Trockenstandorte, Entfernung der standortfremden Fichten, kein Zumauern des Sandsteinaufschlusses, evtl. weiteres Freilegen		
Bemerkungen:	Erhaltung und Aufwertung des wertvollen Trockenstandorts		
Datum Foto:	06. Mai 2018	Inventarisiert:	Oktober 1987
		Überarbeitet:	März 2019





Gemeinde Niederlenz
Natur- und Landschaftsinventar

Obj.-Nr.
2.27

Objektart:	Baumgruppe	Flurnamen:	
Bedeutung:	Lokal	Flurnamen:	Alfeld
Eigentümer:	Einwohnergemeinde, Niederlenz	Parz.-Nr.:	951
Schutzziel:	Erhaltung und Ersatz bei Abgang	Schutzempfehlung:	Beibehalt in BZKLP
Beschreibung:	Lockere Baumgruppe (Ahorn, Linde, Föhre, Plantane, Birke) auf der Wiese beim Parkplatz des Sportplatzes		
Pflegemassnahmen:			
Bemerkungen:	Pflanzung einiger Gruppen einheimischer Sträucher und die Ausscheidung extensiv genutzter Wiesenflächen zur Aufwertung der ökologische wenig wertvollen Baumgruppe wünschenswert		
Datum Foto:	06. Mai 2018	Inventarisiert:	Oktober 1987
		Überarbeitet:	März 2019
			



Gemeinde Niederlenz
Natur- und Landschaftsinventar

Obj.-Nr.
2.28

Objektart:	Baumgruppe	Flurnamen:
Bedeutung:	Lokal	Altfeld
Eigentümer:	Einwohnergemeinde, Niederlenz	Parz.-Nr.: 951, 1310
Schutzziel:	Erhaltung und Ersatz bei Abgang	Schutzempfehlung: Keine

Beschreibung: Vier staatliche Bäume beim Materialhäuschen

Pflegemassnahmen:

Bemerkungen:

Datum Foto:	06. Mai 2018	Inventarisiert:	März 2019
		Überarbeitet:	





Gemeinde Niederlenz
Natur- und Landschaftsinventar

Obj.-Nr.
3.01

Objektart:	Baumreihe	Flurnamen:
Bedeutung:	Lokal	Oberes Länzertfeld
Eigentümer:	Diverse	Parz.-Nr.: 1090, 1092, 1094, 1400, 2014, 2098, 2099
Schutzziel:	Erhaltung und Ersatz bei Abgang	Schutzempfehlung: Beibehalt in BZKLP

Beschreibung: Baumreihe / Baum- und Strauchhecken entlang der Hardstrasse und dem Lenzhardweg; wichtig für das Landschaftsbild als Randbepflanzung der Arbeitszone, zunehmende Bedeutung für Vögel

Pflegemassnahmen:

Bemerkungen: Zusätzliche Pflanzung einheimischer Sträucher sowie das Aufkommenlassen einer standortgerechten Krautschicht zur ökologischen Aufwertung wünschenswert

Datum Foto:	30. April 2018	Inventarisiert:	Oktober 1987
		Überarbeitet:	März 2019





Gemeinde Niederlenz
Natur- und Landschaftsinventar

Obj.-Nr.
3.02

Objektart: Baumreihe

Bedeutung: Lokal

Flurnamen:

Neumatten

Eigentümer: Ortsbürgergemeinde, Niederlenz

Parz.-Nr.:

1045

Schutzziel: Erhaltung und Ersatz bei Abgang

Schutzempfehlung:

Aufnahme in BZKLP

Beschreibung: Junge Baumreihe entlang Kännelmattweg

Pflegemassnahmen:

Bemerkungen:

Datum Foto: 30. April 2018

Inventarisiert:

März 2019

Überarbeitet:





Gemeinde Niederlenz
Natur- und Landschaftsinventar

Obj.-Nr.
3.03

Objektart:	Baumreihe	Flurnamen:
Bedeutung:	Lokal	Schulhaus
Eigentümer:	Einwohnergemeinde, Niederlenz	Parz.-Nr.:
		118
Schutzziel:	Erhaltung und Ersatz bei Abgang	Schutzempfehlung:
		Beibehalt in BZKLP

Beschreibung: Sommerlindenallee und niedere Hagebuchenhecke, wichtig für Ortsbild und Kleinklima der Schulanlage

Pflegemassnahmen:

Bemerkungen: Umgebungsgestaltung des Schulhausareals mehrheitlich steril gestaltet und ökologisch wertlos, Ausarbeitung eines Aufwertungskonzeptes und ökologische Aufwertung des Areal wünschenswert

Datum Foto:	06. Mai 2018	Inventarisiert:	Oktober 1987
		Überarbeitet:	März 2019





Gemeinde Niederlenz
Natur- und Landschaftsinventar

Obj.-Nr.
3.04

Objektart: Baumreihe

Bedeutung: Lokal

Flurnamen:

Altfeld

Eigentümer: Div. Stockwerkeigentümer

Parz.-Nr.:

1112

Schutzziel: Erhaltung und Ersatz bei Abgang

Schutzempfehlung:

Beibehalt in BZKLP

Beschreibung: Baumbestand mit Nuss- und diversen Weichholzbäumen

Pflegemassnahmen:

Bemerkungen:

Datum Foto: 06. Mai 2018

Inventarisiert: Oktober 1987

Überarbeitet: März 2019





Gemeinde Niederlenz
Natur- und Landschaftsinventar

Obj.-Nr.
3.05

Objektart:	Baumreihe	Flurnamen:
Bedeutung:	Lokal	Altfeld
Eigentümer:	Einwohnergemeinde, Niederlenz	Parz.-Nr.: 951
Schutzziel:	Erhaltung und Ersatz bei Abgang	Schutzempfehlung: Beibehalt in BZKLP

Beschreibung: Baumreihe entlang des Altfeldwegs (Ahorn)

Pflegemassnahmen:

Bemerkungen:

Datum Foto:	06. Mai 2018	Inventarisiert:	Oktober 1987
		Überarbeitet:	März 2019





Gemeinde Niederlenz
Natur- und Landschaftsinventar

Obj.-Nr.
3.06

Objektart: Baumreihe

Bedeutung: Lokal

Flurnamen:

Altfeld

Eigentümer: Einwohnergemeinde, Niederlenz

Parz.-Nr.:

951

Schutzziel: Erhaltung und Ersatz bei Abgang

Schutzempfehlung:

Beibehalt in BZKLP

Beschreibung: Baumreihe entlang des Sportweges auf der Nordseite des alten Garederobenhaus

Pflegemassnahmen:

Bemerkungen: Bäume stark zurückgeschnitten

Datum Foto: 06. Mai 2018

Inventarisiert:

März 2019

Überarbeitet:





Gemeinde Niederlenz
Natur- und Landschaftsinventar

Obj.-Nr.
3.07

Objektart:	Baumreihe	Flurnamen:
Bedeutung:	Lokal	Altfeld
Eigentümer:	Einwohnergemeinde, Niederlenz	Parz.-Nr.: 951
Schutzziel:	Erhaltung und Ersatz bei Abgang	Schutzempfehlung: Beibehalt in BZKLP

Beschreibung: Baumreihe (Linden, Ahorn und Nussbaum) entlang des Sportweges nördlich des alten Fussballplatzes

Pflegemassnahmen:

Bemerkungen: Pflanzung von Hecken aus einheimischen Sträuchern mit vorgelagertem Krautsaum entlang des Sportweges, ergänzt durch extensiv genutzte Wiesenabschnitte in den Randbereichen und Strauchgruppen bei den kahl wirkenden Bäumen zur Aufwertung und Einpassung des Sportplatzes in die Landschaft wünschenswert

Datum Foto:	06. Mai 2018	Inventarisiert:	Oktober 1987
		Überarbeitet:	März 2019





Gemeinde Niederlenz
Natur- und Landschaftsinventar

Obj.-Nr.
4.01

Objektart: Hecke

Bedeutung: Lokal

Flurnamen:

Neumatten

Eigentümer: Ortsbürgergemeinde, Niederlenz

Parz.-Nr.:

1040

Schutzziel: Erhaltung

Schutzempfehlung:

Beibehalt in BZKLP

Beschreibung: Artenreiche Strauchhecke als Randbepflanzung des Parkplatzes an der Herrengasse, mit Pappelbäumen durchsetzt

Pflegemassnahmen:

Bemerkungen: Unmittelbar am Rand des Laubmischwaldes wirken die Pappeln etwas ortsfremd, evtl. langfristiger Ersatz der Pappeln durch einheimische Waldbäume

Datum Foto: 30. April 2018

Inventarisiert: Oktober 1987

Überarbeitet: März 2019





Gemeinde Niederlenz
Natur- und Landschaftsinventar

Obj.-Nr.
4.02

Objektart:	Hecke	Flurnamen:	
Bedeutung:	Lokal	Flurnamen:	Wilägarten
Eigentümer:	Ortsbürgergemeinde, Niederlenz	Parz.-Nr.:	667
Schutzziel:	Erhaltung der saumartigen Bestockungen mit vorgelagertem Krautsaum	Schutzempfehlung:	Keine
Beschreibung:	Stufig aufgebauter Rand des Laubmischwaldes; parallel dazu artenreiche Strauch- und Baumhecke (teils in Wald integriert), davor trockener Krautsaum; Bedeutung für Vögel und Insekten, Vorkommen der Zauneidechse und Zebraspinne		
Pflegemassnahmen:	Periodisches entbuschen des Krautsaumes		
Bemerkungen:			
Datum Foto:	30. April 2018	Inventarisiert:	Oktober 1987
		Überarbeitet:	März 2019
			



Gemeinde Niederlenz
Natur- und Landschaftsinventar

Obj.-Nr.
4.03

Objektart: Hecke

Bedeutung: Lokal

Flurnamen:

Aabach

Eigentümer: Staat Aargau, div. Eigentümer

Parz.-Nr.:

Diverse

Schutzziel: Erhaltung

Schutzempfehlung:

Keine

Beschreibung: Uferbestockung Aabach, besonders im Unterlauf stellenweise wertvolle Bachbestockungen, vorwiegend aus Einzelbäumen (wenig Buschstreifen) bestehend, wertvoller Grünstreifen für das Siedlungsbild, die Gewässerfauna und die Vogelwelt

Pflegemassnahmen: Fachgerechte Pflege und Ersatz natürlicher Abgänge, Beibehalt und Förderung des Wechsel zwischen bestockten Uferstreifen und offenen, ungedüngten Krautsäumen (ohne Mahd, nur entbuschen)

Bemerkungen: Auf dem Hetex-Areal (Aldi bis Bürogebäude) keine Altbäume mehr, Neugestaltung Aabachinsel

Datum Foto: 16. Mai 2018

Inventarisiert: Oktober 1987

Überarbeitet: März 2019





Gemeinde Niederlenz
Natur- und Landschaftsinventar

Obj.-Nr.
4.04

Objektart: Hecke

Bedeutung: Lokal

Flurnamen:

Hornizopf

Eigentümer: Diverse

Parz.-Nr.:

714, 726, 729, 731, 732,
1336

Schutzziel: Erhaltung

Schutzempfehlung:

Keine

Beschreibung: Uferbestockung / Hecke entlang KIW-Kanal


Pflegemassnahmen:

Bemerkungen:

Datum Foto: 08. Mai 2018

Inventarisiert: März 2019

Überarbeitet:





Gemeinde Niederlenz
Natur- und Landschaftsinventar

Obj.-Nr.
4.05

Objektart: Hecke

Bedeutung: Lokal

Eigentümer: Diverse

Flurnamen:

Bannholz

Parz.-Nr.:

944, 949, 950, 952, 953

Schutzziel: Erhaltung

Schutzempfehlung:

Beibehalt in BZKLP

Beschreibung: Baumhecke Bannholz

Pflegemassnahmen:

Bemerkungen: Hecke teilweise markant zurückgeschnitten

Datum Foto: 08. Mai 2018

Inventarisiert:

März 2019

Überarbeitet:





Gemeinde Niederlenz
Natur- und Landschaftsinventar

Obj.-Nr.
4.06

Objektart: Hecke

Bedeutung: Lokal

Flurnamen:

Wilägarten

Eigentümer: Ortsbürgergemeinde, Niederlenz;
Einwohnergemeinde, Niederlenz

Parz.-Nr.:
667, 1962

Schutzziel: Erhaltung als dicht gewachsene Hecke
mit vorgelagertem Krautsaum

Schutzempfehlung:
Beibehalt in BZKLP

Beschreibung: Dichte, artenreiche Hecke entlang Neumattenweg mit wertvollem vorgelagertem Krautsaum, kann sich langsam zu einem naturnahen Waldrand mit einem Strauch- und Krautsaum ausbilden, Hecke als ökologisch wichtige Abgrenzung des Waldes zum Siedlungsgebiet

Pflegemassnahmen: Fachgerechte Pflege unter Erhaltung des Krautsaums (ausholzen) und Förderung langsamwachsender Dornsträucher statt schnellwachsende Hasel und Esche

Bemerkungen: Miteinbezug des Heckensaums in die Gestaltung bei einer allfälligen Umnutzung des Geländes (z.B. als Radweg)

Datum Foto: 30. April 2018

Inventarisiert: Oktober 1987

Überarbeitet: März 2019





Gemeinde Niederlenz
Natur- und Landschaftsinventar

Obj.-Nr.
4.07

Objektart: Hecke

Bedeutung: Lokal

Flurnamen:

Unterdorf

Eigentümer: Einwohnergemeinde, Niederlenz;
Hartmann Herbert, Niederlenz

Parz.-Nr.:

225, 1565, 1764

Schutzziel: Erhaltung

Schutzempfehlung:

Beibehalt in BZKLP

Beschreibung: Strauchhecke in steiler Böschung entlang Fussweg, wichtig für das Siedlungs- und Landschaftsbild sowie die Vögel

Pflegemassnahmen: Fachgerechte Pflege

Bemerkungen:

Datum Foto: 08. Mai 2018

Inventarisiert: Oktober 1987

Überarbeitet: März 2019





Gemeinde Niederlenz
Natur- und Landschaftsinventar

Obj.-Nr.
4.08

Objektart: Hecke

Bedeutung: Lokal

Flurnamen:

Unterdorf

Eigentümer: Rusterholz AG, Niederlenz

Parz.-Nr.:

217

Schutzziel: Erhaltung und Ersatz beim Abgang markanter Bäume

Schutzempfehlung:

Aufnahme in BZKLP

Beschreibung: Baumhecke entlang der Wildeggerstrasse K248 mit grösseren Einzelbäumen, besonders wertvoll als Abtrennung gegenüber der Strasse und für die Vögel

Pflegemassnahmen:

Bemerkungen:

Datum Foto: 20. September 2017

Inventarisiert: Oktober 1987

Überarbeitet: März 2019





Gemeinde Niederlenz
Natur- und Landschaftsinventar

Obj.-Nr.
4.09

Objektart: Hecke

Bedeutung: Lokal

Flurnamen:

Eichi

Eigentümer: Einwohnergemeinde, Niederlenz;
Aerschmann Scognamiglio Franco und
Scognamiglio Sibilla, Niederlenz

Parz.-Nr.:
183, 1252, 1717

Schutzziel: Erhaltung und Ersatz beim Abgang
markanter Bäume

Schutzempfehlung:
Beibehalt in BZKLP

Beschreibung: Baumhecke an der Böschung, teilweise waldähnlicher Baumbestand;
als Ausläufer des Waldes zusammen mit der Aabachbestockung
besonders wichtig für das Landschaftsbild und zur
Siedlungstrennung, sehr wertvoll für Vögel und Wirbellose

Pflegemassnahmen:

Bemerkungen:

Datum Foto: 08. Mai 2018

Inventarisiert: Oktober 1987

Überarbeitet: März 2019





Gemeinde Niederlenz
Natur- und Landschaftsinventar

Obj.-Nr.
4.10

Objektart: Hecke

Bedeutung: Lokal

Flurnamen:

Fabrikquartier

Eigentümer: Kern-Schaffner Jeannette, Niederlenz;
Stirnemann Werner, Niederlenz

Parz.-Nr.:

1506, 2050

Schutzziel: Erhaltung und Ersatz beim Abgang
markanter Bäume

Schutzempfehlung:

Beibehalt in BZKLP

Beschreibung: Rest einer zum Teil sehr alten Baumhecke an der Böschung entlang
der alten Lenzburgerstrasse, wichtiger Lebensraum für verschiedene
Vogelarten durch die beachtliche Höhe einiger Bäume und die
relative Nähe zur Uferbestockung des Aabaches

Pflegemassnahmen:

Bemerkungen:

Datum Foto: 06. Mai 2018

Inventarisiert: Oktober 1987

Überarbeitet: März 2019





Gemeinde Niederlenz
Natur- und Landschaftsinventar

Obj.-Nr.
4.11

Objektart: Hecke

Bedeutung: Lokal

Flurnamen:

Oberer Steinler

Eigentümer: Pfisterer Andreas, Pfäffikon; Pfisterer Lukas, Aarau; Erbgemeinschaft Kull Fritz; Einwohnergemeinde, Niederlenz; div. Stockwerkeigentümer

Parz.-Nr.:
354, 1124, 1127, 1372,
1379, 1380, 1383

Schutzziel: Erhaltung und Förderung von einheimischen Sträuchern sowie eines vorgelagerten extensiv genutzten Krautsaumes

Schutzempfehlung:
Beibehalt in BZKLP

Beschreibung: Artenreiche Hecke an der steilen Böschung entlang dem Steinlerweg, teilweise waldähnliche Ausbildung, letzte Dornenhecke der Gemeinde, Vorkommen von Waldameisen, wichtig für das Landschaftsbild am Siedlungsrand und die Vogelwelt

Pflegemassnahmen: Vermeidung von dem Schutzziel zuwiderlaufenden Fremdnutzungen und Ablagerungen, fachgerechte Pflege, Entfernung der standortfremden Fichten

Bemerkungen:

Datum Foto: 06. Mai 2018

Inventarisiert: Oktober 1987

Überarbeitet: März 2019





Gemeinde Niederlenz
Natur- und Landschaftsinventar

Obj.-Nr.
4.12

Objektart: Hecke

Bedeutung: Lokal

Flurnamen:

Schweizi

Eigentümer: Schweizerische Eidgenossenschaft,
Bern

Parz.-Nr.:

1347

Schutzziel: Erhaltung

Schutzempfehlung:

Beibehalt in BZKLP

Beschreibung: Strauchhecke entlang Autobahn A1, Weiden vorherrschend, wichtig zur Abschirmung der Autobahn gegenüber der Wohnzone und für die Vögel, Schliessung der Lücke zur Hecke Winkel (Objekt-Nr. 17)

Pflegemassnahmen:

Bemerkungen: Ergänzung der bestehende Strauchhecke mit einer Baumhecke auf einem 6-10 Meter breiten Streifen zur Verbesserung der Abschirmung der Wohnzone gegenüber der Autobahn, auch bedeutungsvoll für die Vogelwelt und die Rehe

Datum Foto: 06. Mai 2018

Inventarisiert: Oktober 1987

Überarbeitet: März 2019





Gemeinde Niederlenz
Natur- und Landschaftsinventar

Obj.-Nr.
4.13

Objektart: Hecke

Bedeutung: Lokal

Flurnamen:

Winkel

Eigentümer: Schweizerische Eidgenossenschaft,
Bern

Parz.-Nr.:
1347

Schutzziel: Erhaltung

Schutzempfehlung:

Beibehalt in BZKLP

Beschreibung: Baum-/Strauchhecken entlang Autobahn A1, wichtig zur optischen Abschirmung der Autobahn gegenüber dem Kulturland und für die Vögel

Pflegemassnahmen:

Bemerkungen: Angrenzend Biotop und Magerwiese auf Parzelle Nr. 1022

Datum Foto: 06. Mai 2018

Inventarisiert: Oktober 1987

Überarbeitet: März 2019





Gemeinde Niederlenz
Natur- und Landschaftsinventar

Obj.-Nr.
5.01

Objektart:	Hochstammobstbestand	Flurnamen:
Bedeutung:	Lokal	Unterer Steinler
Eigentümer:	Erbengemeinschaft Wernli Max Rudolf	Parz.-Nr.:
		1160
Schutzziel:	Erhaltung und Ersatz bei Abgang	Schutzempfehlung:
		Beibehalt in BZKLP

Beschreibung: Obstbaumbestand an der Alten Wildeggerstrasse

Pflegemassnahmen:

Bemerkungen:

Datum Foto:	07. Mai 2018	Inventarisiert:	März 2019
		Überarbeitet:	





Gemeinde Niederlenz
Natur- und Landschaftsinventar

Obj.-Nr.
6.01

Objektart: Naturschutzzone

Bedeutung: Lokal

Flurnamen:

Hardi

Eigentümer: Einwohnergemeinde, Niederlenz

Parz.-Nr.:

946

Schutzziel: Erhaltung durch extensive Nutzung,
keine Düngung

Schutzempfehlung:

Beibehalt in BZKLP

Beschreibung: Magerwiese beim alten Scheibenstand, gestufter Waldrand, ehem. Kugelfang als einer von drei wertvollen Trockenstandorten in der Gemeinde

Pflegemassnahmen: Jährlicher Schnitt der Wiese nach Mitte September

Bemerkungen: Nährstoffeintrag durch Nutzung des ehem. Kugelfangs als Schafweide, einwachsender Wald, Schattenwurf durch Obstbäume, Belasteter Standort

Datum Foto: 30. April 2018

Inventarisiert: Oktober 1987

Überarbeitet: März 2019





Gemeinde Niederlenz
Natur- und Landschaftsinventar

Obj.-Nr.
6.02

Objektart:	Naturschutzzone	Flurnamen:
Bedeutung:	Kantonal	Aabachmatten, Wilägerten
Eigentümer:	Staat Aargau; Würbler Niederlenz AG, Niederlenz; Fedica AG, Hendschiken; Vögeli Thomas und Yvonne, Wildegg; Ortsbürgergemeinde, Niederlenz	Parz.-Nr.: 21, 213-215, 239, 668, 970
Schutzziel:	Erhaltung	Schutzempfehlung: Beibehalt in BZKLP

Beschreibung:	Sehr wertvolle naturnahe Bachlandschaft, Bestockungen mit z.T. sehr alten Kopfweiden, Unterlauf des Aabachs als Lebensraum für die Wasserramsel (Vorsicht bei der Sanierung älterer Brücken) und die gefährdete gebänderte Prachtlibelle (auf der Roten Liste); mächtiger freistehender Nussbaum; Hangwald Wilägerte als weitgehend naturnaher Laubmischwald, vorwiegend Buchenbestände mit typischer Bodenvegetation, Vorkommen des seltenen Blausterns
Pflegemassnahmen:	Erhaltung und Förderung des Wechsels zwischen bestockten Uferabschnitten (Förderung von Schwarzerle und Weiden) und besonnten Krautsäumen, fachgerechte Bewirtschaftung und Pflege, Ersatzpflanzungen bei natürlichen Abgängen
Bemerkungen:	Anlegen einer Baumreihe (mit einheimischen Arten) entlang der Wildeggerstrasse wünschenswert

Datum Foto:	08. Mai 2018	Inventarisiert:	Oktober 1987
		Überarbeitet:	März 2019





Gemeinde Niederlenz
Natur- und Landschaftsinventar

Obj.-Nr.
6.03

Objektart:	Naturschutzzone	Flurnamen:
Bedeutung:	Lokal	Rotbleichi
Eigentümer:	Einwohnergemeinde, Niederlenz	Parz.-Nr.: 676
Schutzziel:	Erhaltung und Aufwertung der trockenen Magerwiese	Schutzempfehlung: Beibehalt in BZKLP

Beschreibung: Trockene Magerwiese (Glatthaferwiese, stellenweise Trespenwiese) auf der Halde unterhalb der Kirche mit grossem Wert als Lebensraum für die in der Gemeinde stark gefährdeten Pflanzen- und Insektenarten; letzter grösserflächiger Trockenstandort der Gemeinde

Pflegemassnahmen: Verzicht auf Düngung, Schnitt der fetteren Bereiche zweimal jährlich, Schnitt der bereits ausgemagerten Abschnitte einmal jährlich nach dem 15. Juli

Bemerkungen:

Datum Foto:	06. Mai 2018	Inventarisiert:	Oktober 1987
		Überarbeitet:	März 2019





Gemeinde Niederlenz
Natur- und Landschaftsinventar

Obj.-Nr.
7.01

Objektart: Weiher

Bedeutung: Lokal

Flurnamen:

Hardi

Eigentümer: Einwohnergemeinde, Niederlenz

Parz.-Nr.:

946

Schutzziel: Erhaltung als Laichgebiet und Brutbiotop

Schutzempfehlung:

Aufnahme in BZKLP

Beschreibung: Längliche Mulden beim alten Scheibenstand

Pflegemassnahmen: Fachgerechte Pflege, kein Einfangen und Aussetzen von Tieren

Bemerkungen:

Datum Foto: 08. September 2013

Inventarisiert:

März 2019

Überarbeitet:





Gemeinde Niederlenz
Natur- und Landschaftsinventar

Obj.-Nr.
7.02

Objektart: Weiher

Bedeutung: Lokal

Flurnamen:

Hard

Eigentümer: Ortsbürgergemeinde, Niederlenz

Parz.-Nr.:

668

Schutzziel: Erhaltung als Laichgebiet und Brutbiotop

Schutzempfehlung:

Aufnahme in BZKLP

Beschreibung: Zwei Tümpel

Pflegemassnahmen: Fachgerechte Pflege, kein Einfangen und Aussetzen von Tieren

Bemerkungen:

Datum Foto: 07. Juli 2017

Inventarisiert:

März 2019

Überarbeitet:





Gemeinde Niederlenz
Natur- und Landschaftsinventar

Obj.-Nr.
7.03

Objektart:	Weiher	Flurnamen:
Bedeutung:	Kantonal	Hard
Eigentümer:	Ortsbürgergemeinde, Niederlenz	Parz.-Nr.: 668
Schutzziel:	Erhaltung als Laichgebiet und Brutbiotop	Schutzempfehlung: Keine

Beschreibung: Tümpel, Naturschutzgebiet von kantonaler Bedeutung im Wald (vertraglich gesichert); Kreuzkröte als Zielart

Pflegemassnahmen: Fachgerechte an den vernässten Standort und die Zielart angepasste Pflege, kein Einfangen und Aussetzen von Tieren

Bemerkungen:

Datum Foto: 07. Juli 2017 **Inventarisiert:** März 2019
Überarbeitet:





Gemeinde Niederlenz
Natur- und Landschaftsinventar

Obj.-Nr.
7.04

Objektart: Weiher

Bedeutung: Lokal

Flurnamen:

Hard

Eigentümer: Ortsbürgergemeinde, Niederlenz

Parz.-Nr.:

667

Schutzziel: Erhaltung soweit aufgrund Kiesabbau möglich

Schutzempfehlung:

Keine

Beschreibung: Alter und neuer Schlammweiher mit Grubentümpel und Wanderbiotopfläche; Gelbbauchunke, Geburtshelferkröte und Ringelnatter als Zielarten

Pflegemassnahmen: Fachgerechte an die Zielarten angepasste Pflege, kein Einfangen und Aussetzen von Tieren

Bemerkungen:

Datum Foto: 16. September 2018

Inventarisiert:

März 2019

Überarbeitet:





Gemeinde Niederlenz
Natur- und Landschaftsinventar

Obj.-Nr.
7.05

Objektart:	Weiher	Flurnamen:
Bedeutung:	Kantonal	Wilägerten
Eigentümer:	Ortsbürgergemeinde, Niederlenz	Parz.-Nr.: 668
Schutzziel:	Erhaltung als Laichgebiet und Brutbiotop	Schutzempfehlung: Keine

Beschreibung: Tümpel und längliche Mulden, Naturschutzgebiet von kantonaler Bedeutung im Wald (vertraglich gesichert); Gelbbauchunke und Ringelnatter als Zielarten

Pflegemassnahmen: Fachgerechte an den vernässten Standort und die Zielarten angepasste Pflege, kein Einfangen und Aussetzen von Tieren

Bemerkungen:

Datum Foto: 03. Juli 2014 **Inventarisiert:** März 2019
Überarbeitet:





Gemeinde Niederlenz
Natur- und Landschaftsinventar

Obj.-Nr.
7.06

Objektart:	Weiher	Flurnamen:
Bedeutung:	Kantonal	Aabachmatten
Eigentümer:	Staat Aargau	Parz.-Nr.:
		21
Schutzziel:	Erhaltung als Laichgebiet und Brutbiotop	Schutzempfehlung:
		Keine

Beschreibung: Drei Tümpel, Naturschutzgebiet von kantonaler Bedeutung

Pflegemassnahmen: Fachgerechte Pflege, kein Einfangen und Aussetzen von Tieren

Bemerkungen:

Datum Foto: 07. Juli 2017 **Inventarisiert:** März 2019
Überarbeitet:





Gemeinde Niederlenz
Natur- und Landschaftsinventar

Obj.-Nr.
7.07

Objektart: Weiher

Bedeutung: Lokal

Flurnamen:

Winkel

Eigentümer: Häsler André, Niederlenz

Parz.-Nr.:

1022

Schutzziel: Erhaltung als Laichgebiet und
Brutbiotop

Schutzempfehlung:

Aufnahme in BZKLP

Beschreibung: Weiher im Winkel

Pflegemassnahmen: Fachgerechte Pflege, kein Einfangen und Aussetzen von Tieren

Bemerkungen:

Datum Foto: 24. Juli 2016

Inventarisiert:

März 2019

Überarbeitet:

